

Los caminos escolares son para ti.  
Diviértete y disfrútalos con responsabilidad.  
**¡GRACIAS!**

Puedes encontrar toda la información y novedades que se produzcan sobre los Caminos Escolares en:  
[www.tudela.es/caminos Escolares](http://www.tudela.es/caminos Escolares)



@AytoTudela  
#caminos Escolares  
#tudela



Canal del Ayuntamiento de Tudela



Envía tus comentarios y sugerencias a [caminos Escolares@tudela.es](mailto:caminos Escolares@tudela.es)

## CP Elvira España

### RUTA 1

Gaztambide Carrera / Yanguas y Miranda / Herrerías / Gayarre




### RUTA 2

Alternativa 1  
Torre Judía / Ctra. Corella / Pedro Legaria / Paseo Capuchinas / Díaz Bravo / Gayarre

### Alternativa 2

Torre Judía / Ctra. Corella / Pedro Legaria / Paseo de los Poetas / Díaz Bravo / Paseo del Queiles



### RUTA 3

Avda. Argentina / Donantes / Díaz Bravo / Paseo del Queiles



PI Punto de Inicio PE Punto de Encuentro

## CP Griseras

### RUTA 1

Gardachales / Avda. Zaragoza / Parque de Otoño



### RUTA 2

Parque de la Azucarera / Bulevar de la Peñica / Paseo de los Tilos / Pasarela / Fustiñana



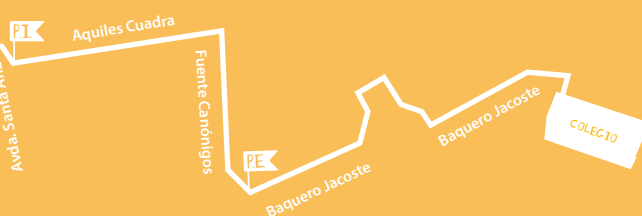
### RUTA 3

Paseo de Invierno / Aranaz y Vides / Cuesta de Estación / Camino Caritat



### RUTA 4


Avda. Santa Ana / Aquiles Cuadra / Fuente Canónigos / Baquero Jacoste



## CP Huertas Mayores

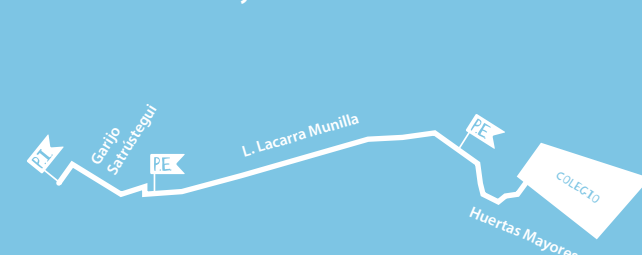
### RUTA 1

Fernández Portolés / Avda. del Instituto / José Mª Iribarren / Tomás Osta Francés / Huertas Mayores



### RUTA 2


Garijo Satrustegui / L. Lacarra Munilla / Avda. Huertas Mayores



## CP San Julián

### RUTA 1

L. Lacarra Munilla / F. Sarasa Morán / Alcait



### RUTA 2

Avda. Argentina / Avda. de las Merindades / Cuesta de Loreto



**Caminos escolares**  
**TUDELA**  
Un paseo hasta el colegio

# VAMOS AL COLE... ¡A PIE!

Queremos que las calles de Tudela vuelvan a llenarse de niños. El Ayuntamiento ha acondicionado 12 rutas para que los escolares de los centros Elvira España, Griseras, Huertas Mayores y Monte San Julián vayan al colegio caminando o en bici de forma segura. Tal y como se hacía antes.

## ¿TE ACUERDAS?

### ¿Qué son los Caminos Escolares?

Son 12 rutas preparadas, acondicionadas y señalizadas para que los niños y niñas de Elvira España, Griseras, Huertas Mayores y Monte San Julián acudan al colegio en bici o a pie. Se calcula que los trayectos tienen una duración aproximada de entre 10 y 20 minutos.

### ¿Qué se busca con estos recorridos?

El objetivo es que los escolares desarrollen su autonomía y, por tanto, puedan ir solos al colegio, acompañados por alguno de sus familiares, en grupo con otros niños y niñas o con padres o madres que se organicen por turnos para acompañar a varios estudiantes de forma conjunta.

### ¿Son caminos seguros?

Sin duda. Para ello, se han creado nuevas zonas de paso, ampliado aceras, instalado vallas de protección contra el tráfico, se han eliminado barreras arquitectónicas, se continuará con presencia policial en las entradas a los centros para regular el tráfico... Todo ello para que los escolares circulen con total seguridad. Además los caminos serán más seguros a medida que sean utilizados por un mayor número de personas.

### ¿Cómo están identificados?

Los Caminos Escolares están perfectamente señalizados con paneles informativos en varios puntos de inicio/puntos de encuentro y con placas identificativas a lo largo de todos los recorridos. (En este folleto se incluyen los mapas que ayudarán a identificar los recorridos).

### ¿Qué ventajas tienen?

Si utilizamos los Caminos Escolares, entre todos conseguiremos:

- Reducir el uso de vehículos.
- Disminuir la contaminación y los accidentes.
- Recuperar los espacios públicos para los pequeños.
- Incrementar la socialización con escolares/familias.
- Mejorar el conocimiento del entorno.
- Incentivar el desarrollo de la autonomía infantil.
- Fomentar nuestros hábitos saludables.

Tudela: una ciudad más amable, sostenible y acogedora.

## Recorridos seguros

Para garantizar la seguridad de los más pequeños, el Ayuntamiento ha llevado a cabo, entre otras, diferentes medidas:

- Identificación y señalización de los recorridos.
- Presencia de Policía Municipal en el desarrollo de los itinerarios, principalmente en pasos de cebra.
- Creación y acondicionamiento de nuevos pasos de peatones.
- Prohibición de estacionamiento indebido en determinados puntos.
- Nueva señalización horizontal: ceda el paso, prohibido aparcar, etc.
- Modificación o ampliación de alcorques de los árboles que se encuentran en las rutas.
- Eliminación de contenedores en algunos puntos de las rutas.
- Instalación de barandillas de protección.
- Asfaltado de determinados puntos.
- Acondicionamiento del firme de aceras.
- Construcción de aceras, rebaje de bordillos...
- Eliminación de barreras arquitectónicas.

## ¿CÓMO PODEMOS COLABORAR?

### Escolares y familias

Las familias son las verdaderas protagonistas de esta iniciativa. Para que los Caminos Escolares sean realmente útiles necesitamos vuestra colaboración. Ha llegado el momento de cambiar nuestros hábitos, incrementar la autonomía infantil de los más pequeños e implicarse activamente en la construcción de una ciudad más amable y sostenible. ¿Cómo?:

- Reduciendo los desplazamientos en coche hasta el colegio.
- Utilizando los Caminos Escolares en los recorridos diarios de ida y vuelta.
- Favoreciendo que los niños y niñas vayan al cole solos o acompañados por un familiar.
- Organizando turnos con otros padres o madres para que uno de ellos acompañe a varios escolares de forma conjunta.
- Comentando con los niños y niñas las ventajas que supone utilizar los Caminos Escolares.

¡Participa y da ejemplo! ¡Contamos contigo!

### Centros educativos

Los cuatro centros a los que se dirigen los Caminos Escolares son claves para promover su uso. Por este motivo necesitamos que la dirección, los profesores y las Apymas de los colegios Elvira España, Griseras, Huertas Mayores y Monte San Julián fomenten su utilización. Pueden hacerlo a través de las siguientes vías. ¿Cómo?:

- Repartiendo a los alumnos todos los materiales sobre los Caminos Escolares.
- Colocando carteles y otros materiales alusivos a los Caminos Escolares en lugares visibles de los centros.
- Promoviendo trabajos entre los alumnos cuya temática sea los Caminos Escolares, el cuidado del medio ambiente, etc. mediante dibujos, redacciones, grandes murales, actividades, fotografías, etc.
- Introduciendo en el ámbito curricular contenidos vinculados a los Caminos Escolares.

Y poniendo en marcha todas aquellas acciones e iniciativas que consideren oportunas.

Tudelan@s / Voluntarios

Como ciudadanos debemos contribuir a construir una Tudela más amable, más sostenible y más agradable para vivir. Entre todos construimos una ciudad mejor. Colabora:

- Circulando con precaución, sobre todo, en las horas de entrada y salida de los colegios.
- Respetando a los niños que circulan por los Caminos Escolares tanto a pie como en bicicleta.
- Cuidando la señalización de los Caminos Escolares para que se mantenga en buenas condiciones durante un gran periodo de tiempo.
- Colaborando como voluntario y ofreciendo tu colaboración a la Apyma de tu centro escolar.
- Acreditándote como voluntario y estando presente en los puntos de encuentro para acompañar a aquellos grupos de niños que lo deseen.

Podéis enviar vuestros comentarios, sugerencias e ideas de mejora a [caminosescolares@tudela.es](mailto:caminosescolares@tudela.es)